

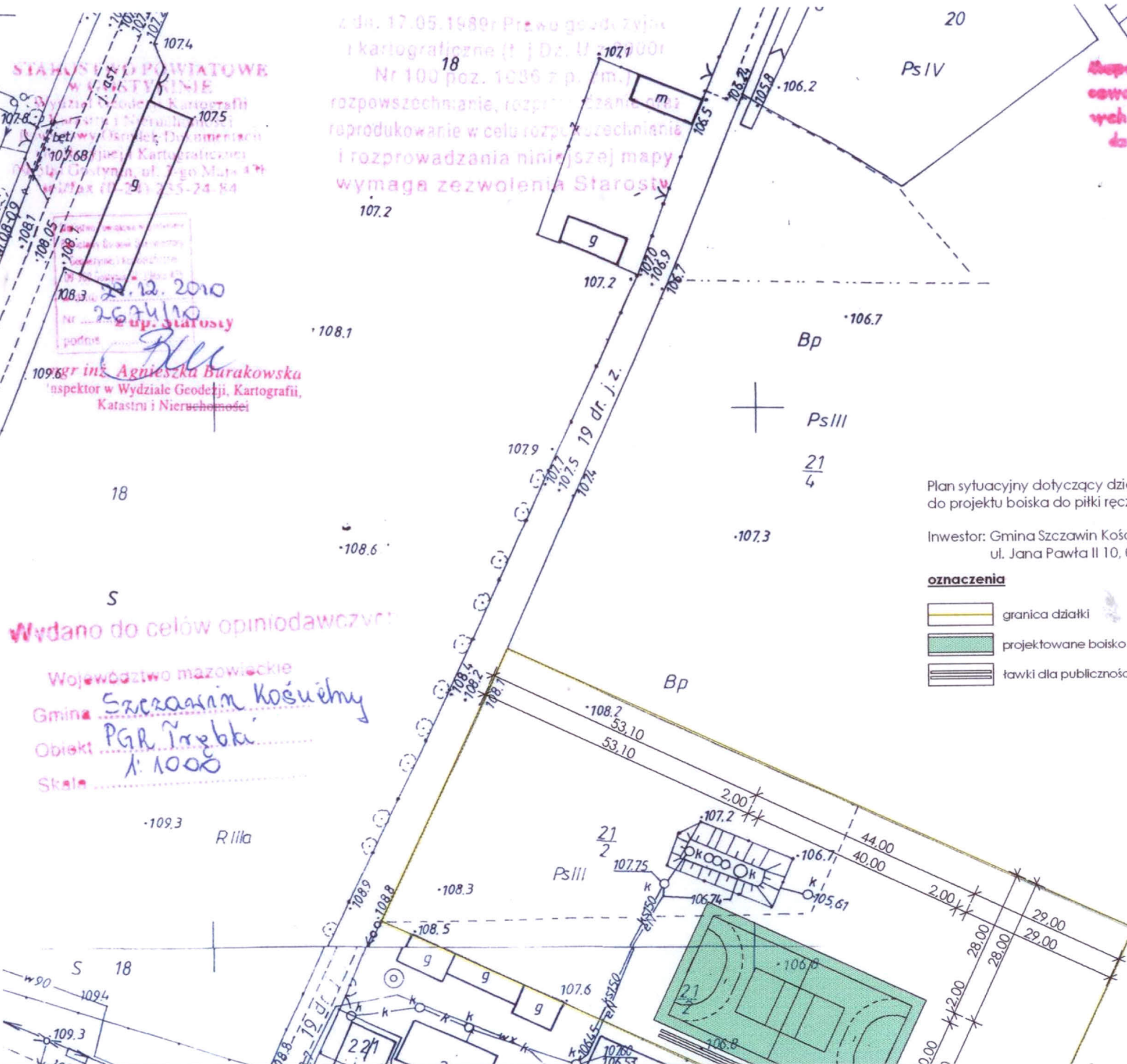
STANISŁAW POWIATOWE  
WYSTAWIENIE  
Wydział Geodezji i Kartografii  
ul. Wolności 10, 09-500 Szczawin Kościelny  
tel. 09-550 24 84  
fax 09-550 24 84  
22.12.2010  
2674/10  
2 up. statysty  
podpis  
mgr inż. Agnieszka Burakowska  
inspektor w Wydziale Geodezji, Kartografii,  
Katastru i Nieruchomości

z dn. 17.05.1989r Prawo geodezyjne  
i kartograficzne (t.j. Dz. U. z 2000r  
Nr 100 poz. 1036 z p. zm.)  
rozpowszechnianie, rozprowadzanie oraz  
reprodukowanie w celu rozpowszechniania  
i rozprowadzania niniejszej mapy  
wymaga zezwolenia Starosty

Mapa niniejsza nie może służyć do opre-  
cowania projektów technicznych uzgadnia-  
nych przez ZUD bez uprzedniego spraw-  
dzenia jej aktualności przez jednostkę  
wykonawstwa geodezyjnego

18  
S  
Wydano do celów opiniotwórczych

Województwo mazowieckie  
Gmina Szczawin Kościelny  
Obiekt PGR Trzebki  
Skala 1:1000



Plan sytuacyjny dotyczący działki nr 21/2  
do projektu boiska do piłki ręcznej i siatkówki

Inwestor: Gmina Szczawin Kościelny  
ul. Jana Pawła II 10, 09-550 Szczawin Kościelny

#### oznaczenia

- granica działki
- projektowane boisko o nawierzchni trawiastej
- ławki dla publiczności

z dn. 17.05.1989r. Prawo gódcze, zyska  
i kartograficzne (1) j Dz. U. 1071  
Nr 100 poz. 1036 z p. 1 m.  
rozpowszechniania, rozprowadzania  
i reprodukowania w celu rozpowszechniania  
i rozprowadzania niniejszej mapy  
wymaga zezwolenia Starosty

Mapa niniejsza nie może służyć do opracowania projektów technicznych uzgodnionych przez ZUD bez uprzedniego sprawdzenia jej aktualności przez jednostkę wykonawstwa geodezyjnego

STATUS DO POWIATOWE  
W GOSTYNIE

80.1  
22.12.2  
267411  
2 up. Su.  
B

1096 *mgr inż. Agnieszka Burakowska*  
inspektor w Wydziale Geodezji, Kartografii,  
Katastru i Nieruchomości

Wydano do celów opiniodawczych

Województwo mazowieckie

Gmina Szerzawin Kościelny




Obiekt PGR Trzebki

Skala ..... A. 1000

Plan sytuacyjny dotyczący działki nr 21/2  
do projektu boiska do piłki ręcznej i siatkówki

Inwestor: Gmina Szczawin Kościelny  
ul. Jana Pawła II 10, 09-550 Szczawin Kościelny

## oznaczenia

-  granica działki  
 projektowane boisko o nawierzchni trawiastej  
 ławki dla publiczności